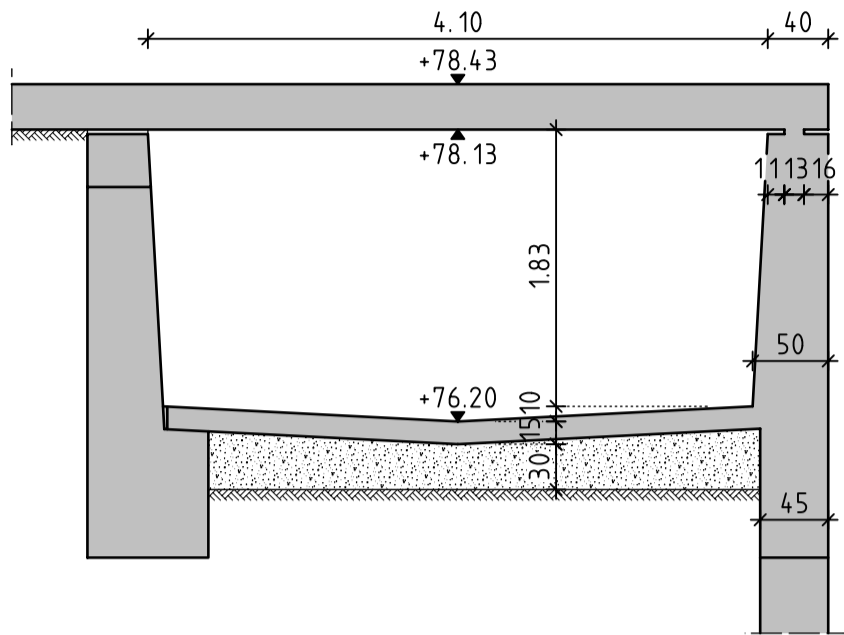


Lageplan Unterführung Berkel
M.:1:200

Querschnitt Abschnitt 1
M.:1:50



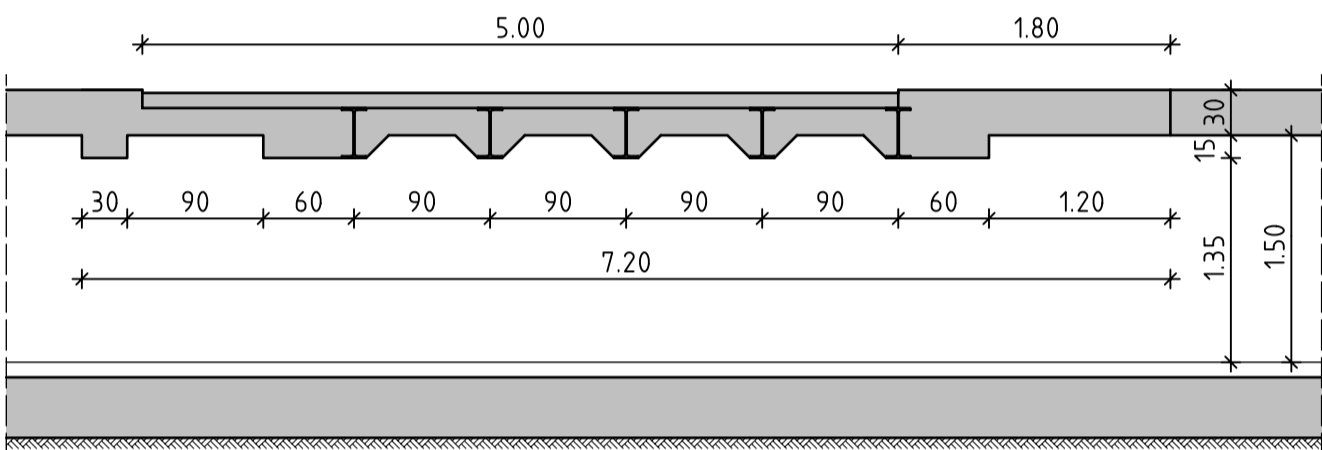
BAUSTOFFE

Legende:

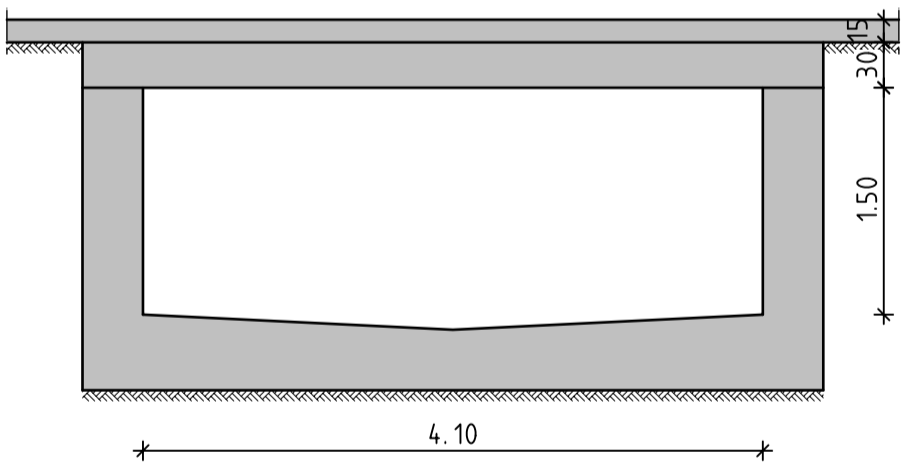
Alle Maße prüfen !!

- Bestand
- Ansicht Stahlbeton
- Baustelleneinrichtungsfläche

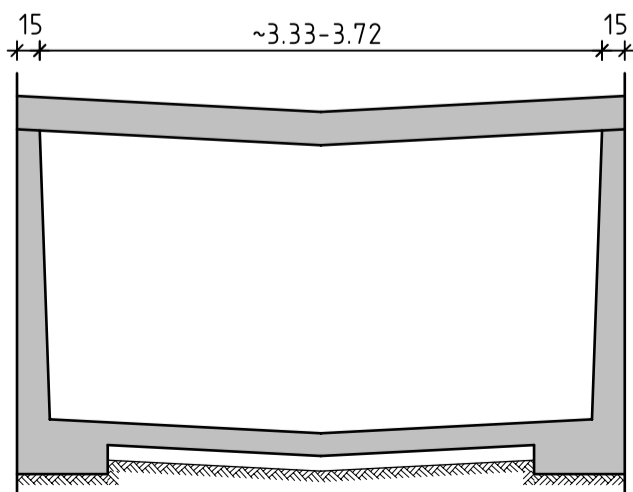
Längsschnitt Abschnitt 2
M.:1:50



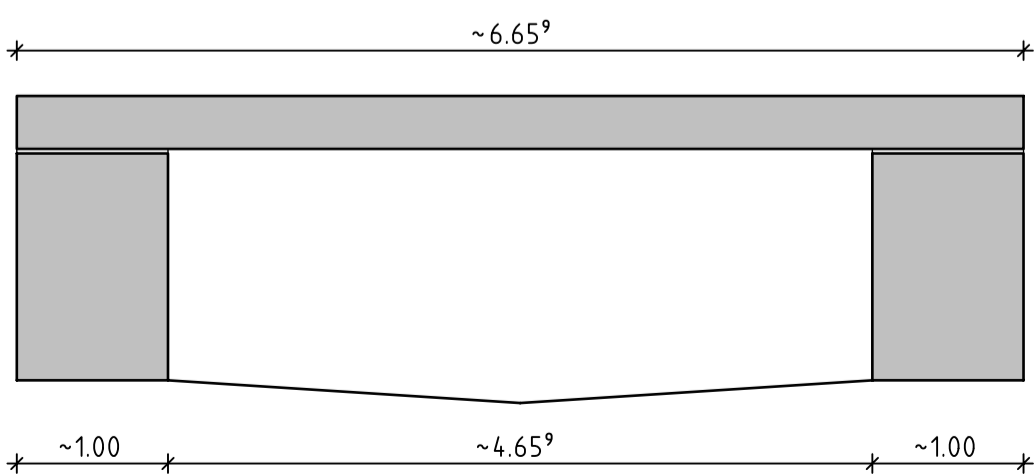
Querschnitt Abschnitt 2
M.:1:50



Querschnitt Abschnitt 3
M.:1:50



Querschnitt Abschnitt 4
M.:1:50



| | | | |
|-------|-------|------------------------|------|
| | | | |
| ... | ... | ... | ... |
| Index | Datum | Änderungen/Ergänzungen | Gez. |

Bauherr: Stadt Coesfeld, FB 70, Bauen und Umwelt
Markt 8, 48653 Coesfeld

Projekt: Zustand und Sanierungsbedarf der
Innenstadtberkel in Coesfeld
Von der Liebfrauenschule bis Schluppenstraße, 48653 Coesfeld

Bau teil: Unterführung Berkel
Übersichtsplan

Projektnummer: 66.2752
Blattnummer: Ü 1
Index: ...

Datum: 26.05.2026
Mastab: 1:200/50
Bearbeiter: Freckmann
Gezeichnet: Scholz
KOSIN+VISMANN
BAUINGENIEURE
Kosin+Vismann Beratende Ingenieure Part mbB
Geschäftsführer: Prof. Dr.-Ing. U. Vismann,
Dipl.-Ing. M.B.P. Alexander Freckmann
Alte Münsterstraße 1 T: 02541 84858-0 mail@kv-statik.de
48653 Coesfeld F: 02541 84858-22 www.kv-statik.de